

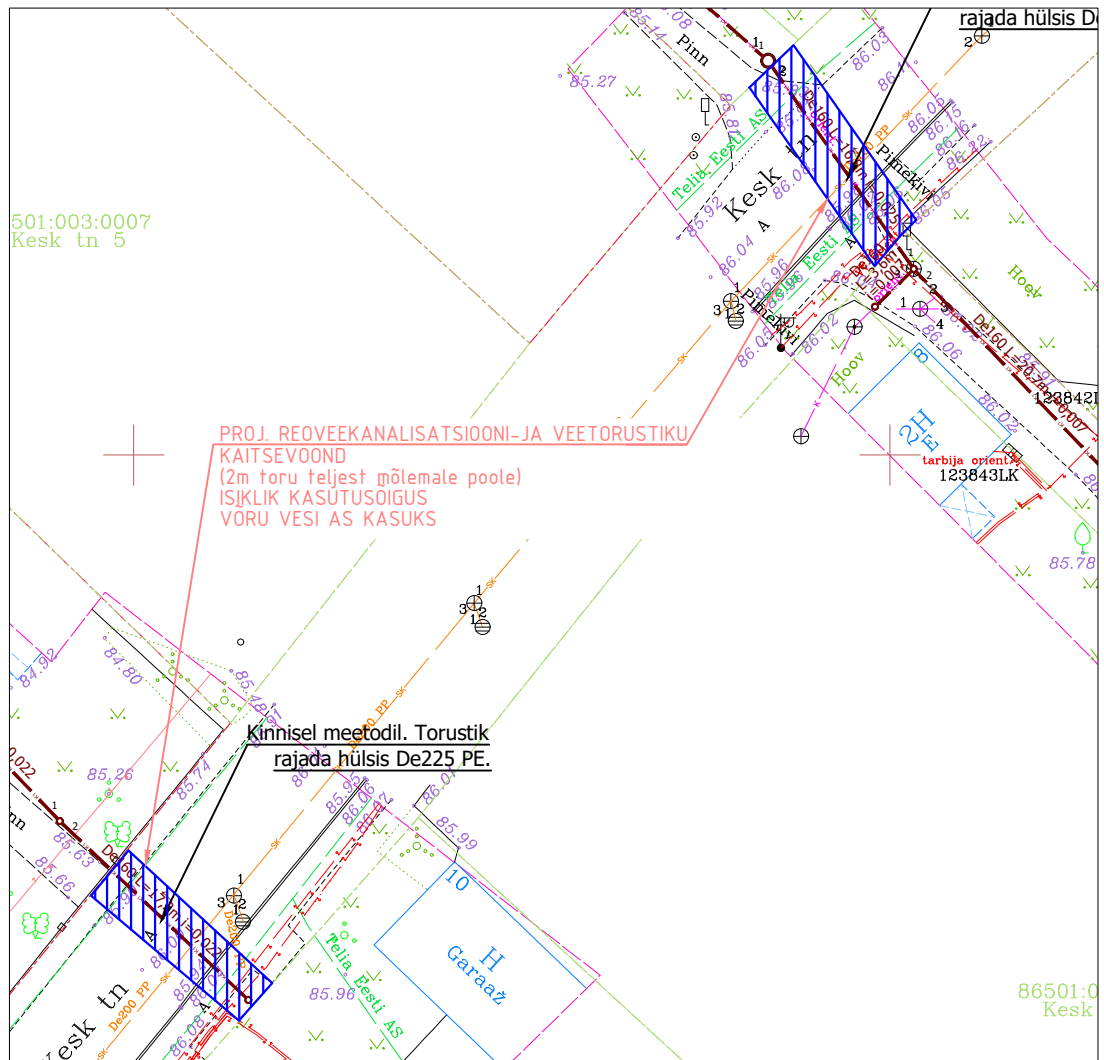
Töö nr: VO66/28-24

Isikliku kasutusõigusega ala plaan




Varstu tee 25242 (86501:003:0500)


M 1:500 (1 cm = 5.0 m)

PARI ID: 459582



Leppemärgid:

-  K1 Projekteeritud isevoolne reoveekanaliseerimisitorustik
-  V1 Projekteeritud veetorustik
-  Katastri piir

-  Projekteeritud isikliku kasutusõigusega ala
VÖRU VESI AS KASUKS

Rajatise tehnilised andmed:

Kasutusõiguse ala: 103m²

Projekteeritava torustiku pikkus: 26,7m